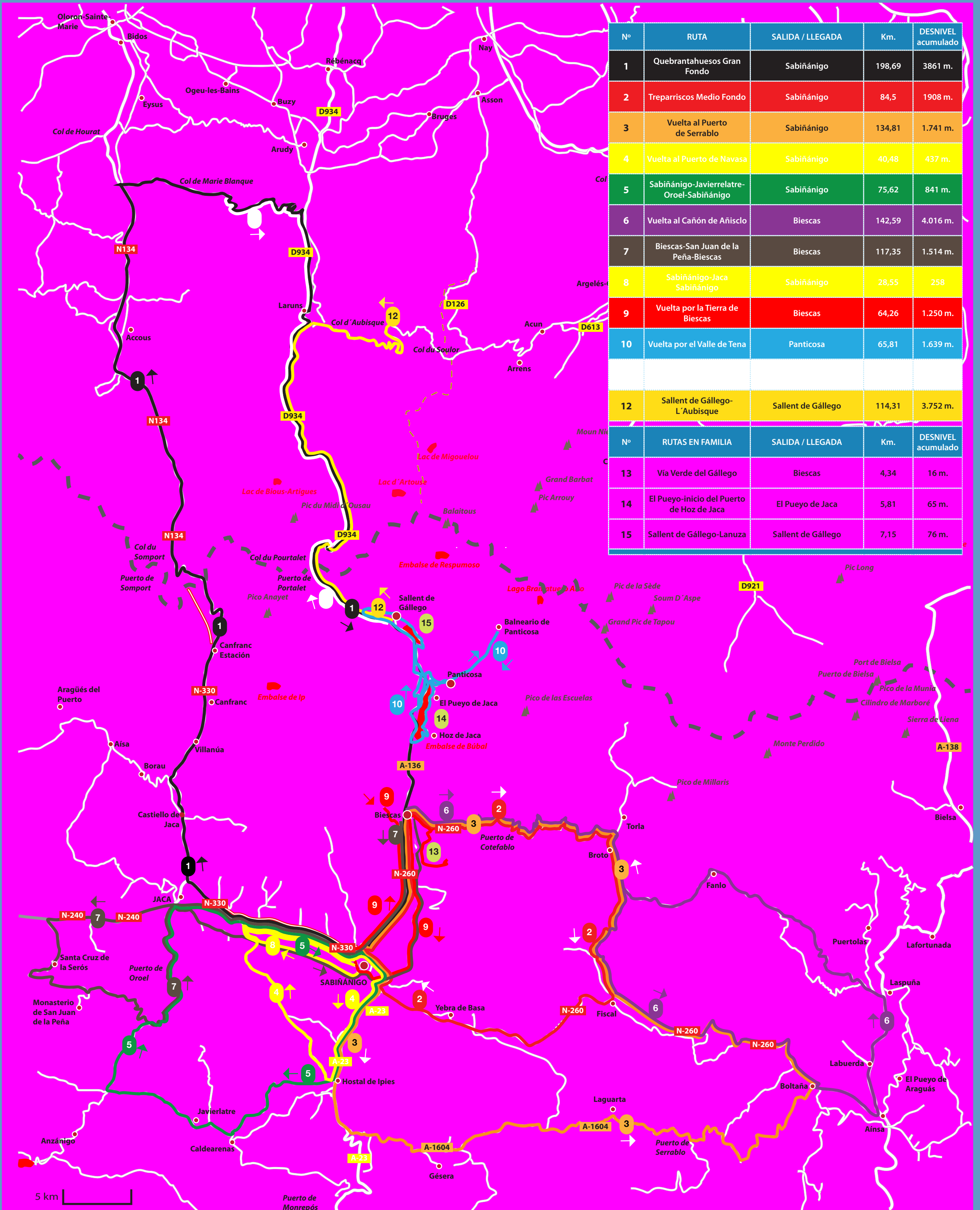




Rutas Cicloturistas

# Pirineos Alto Gállego

www.pirineosaltojallego.com



Nº	RUTA	SALIDA / LLEGADA	Km.	DESNIVEL acumulado
1	Quebrantahuesos Gran Fondo	Sabiñánigo	198,69	3861 m.
2	Treparriscos Medio Fondo	Sabiñánigo	84,5	1908 m.
3	Vuelta al Puerto de Serrablo	Sabiñánigo	134,81	1.741 m.
4	Vuelta al Puerto de Navasa	Sabiñánigo	40,48	437 m.
5	Sabiñánigo-Javierrelatre-Oroel-Sabiñánigo	Sabiñánigo	75,62	841 m.
6	Vuelta al Cañón de Añisclo	Biescas	142,59	4.016 m.
7	Biescas-San Juan de la Peña-Biescas	Biescas	117,35	1.514 m.
8	Sabiñánigo-Jaca-Sabiñánigo	Sabiñánigo	28,55	258
9	Vuelta por la Tierra de Biescas	Biescas	64,26	1.250 m.
10	Vuelta por el Valle de Tena	Panticosa	65,81	1.639 m.
12	Sallent de Gállego-L'Aubisque	Sallent de Gállego	114,31	3.752 m.

Nº	RUTAS EN FAMILIA	SALIDA / LLEGADA	Km.	DESNIVEL acumulado
13	Vía Verde del Gállego	Biescas	4,34	16 m.
14	El Pueyo-inicio del Puerto de Hoz de Jaca	El Pueyo de Jaca	5,81	65 m.
15	Sallent de Gállego-Lanuza	Sallent de Gállego	7,15	76 m.

Huesca Pirineo Aragonés

# Rutas Cicloturistas

Los itinerarios que aparecen en este folleto son algunos de los más representativos del territorio. Todos tienen su punto de salida y llegada en localidades de la Comarca Alto Gállego. Algunos nos acercan a lugares emblemáticos de las comarcas vecinas y otros nos conducen a puertos míticos del Pirineo francés.

Muchos de estos recorridos transcurren además por carreteras secundarias y poco transitadas, con multitud de pequeñas ascensiones a diferentes puertos y paisajes cambiantes siempre espectaculares. En algunas ascensiones encontrarás además señales en cada kilómetro con información detallada de las características del puerto.

Te invitamos a recorrerlos y descubrir un mundo de sensaciones.

Les itinéraires figurant dans cette brochure sont parmi les plus représentatifs du territoire. Ils ont tous leur point de départ et d'arrivée aux villages de la région de l'Alto Gállego. Certains nous rapprochent des lieux emblématiques des régions voisines, d'autres nous emmènent des ports mythiques des Pyrénées françaises.

Bon nombre de ces itinéraires parcourent également des routes secondaires et peu fréquentées, avec une multitude de petites montées à différents ports et paysages en évolution, toujours spectaculaires. Vous trouverez des signaux en chaque kilomètre avec des renseignements détaillés des caractéristiques du port.

Nous vous invitons à les parcourir et à découvrir un monde de sensations.


The itineraries shown in this brochure are some of the most representative in the territory. All have their departure and arrival point in towns of the Alto Gállego region. Some of them approach us to emblematic locations of neighboring regions and others lead us to mythical ports of the French Pyrenees.

Many of these routes also pass by secondary roads and little travelled, with many small ascents to different ports and changing landscapes always spectacular. In some ascents you will also find signs in each kilometer with detailed information of the port features.

We ensure that your visit will entice you to discover a world of sensations.

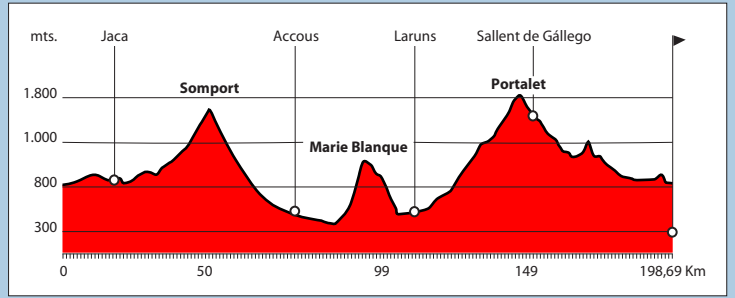
## Marchas Cicloturistas

**Ruta 1: Quebrantahuesos Gran Fondo**




→ 198,69 Km    Circular  
↗ 3.861 m    ↖ 1.803 m  
↘ 3.861 m    ↙ 316 m

Sabiñánigo    Difícil



**Ruta 2: Treparriscos Medio Fondo**



→ 84,5 Km    Circular  
↗ 1.908 m    ↖ 1.430 m  
↘ 1.908 m    ↙ 759 m

Sabiñánigo    Moderado



## Rutas Intercomarcales

**Ruta 3: Vuelta al Puerto de Serrablo**




→ 134,81 Km    Circular  
↗ 1.741 m    ↖ 1.416 m  
↘ 1.741 m    ↙ 605 m

Sabiñánigo    Moderado

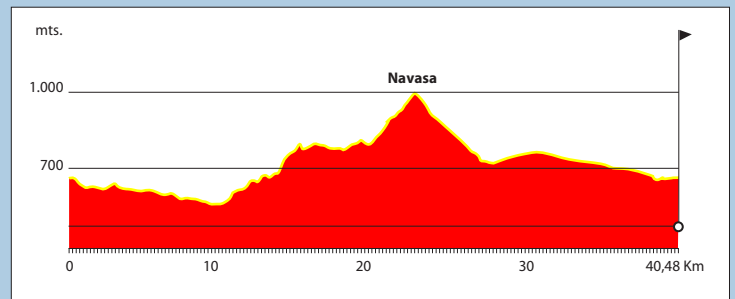


**Ruta 4: Vuelta al Puerto de Navasa**




→ 40,48 Km    Circular  
↗ 437 m    ↖ 1.068 m  
↘ 437 m    ↙ 698 m

Sabiñánigo    Fácil



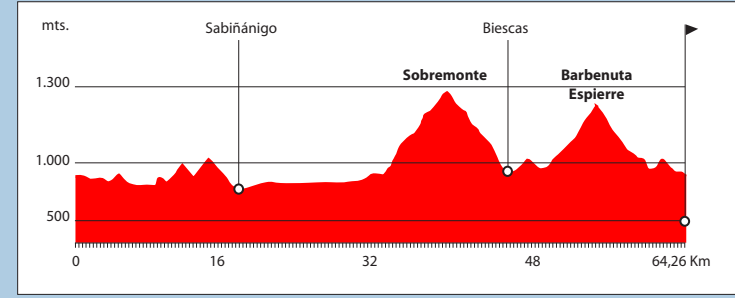
## Rutas Comarcales

**Ruta 9: Vuelta por la Tierra de Biescas**




→ 64,26 Km    Circular  
↗ 1.250 m    ↖ 1.286 m  
↘ 1.250 m    ↙ 770 m

Biescas    Moderado

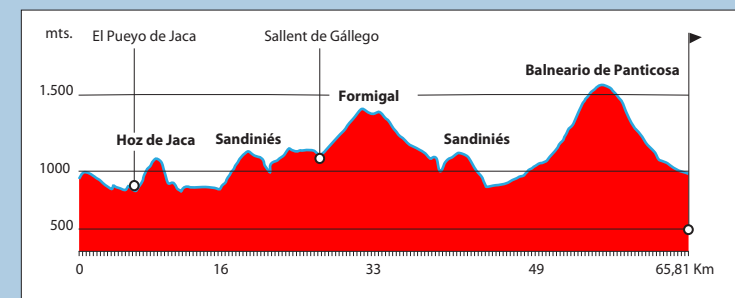


**Ruta 10: Vuelta por el Valle de Tena**




→ 65,81 Km    Circular  
↗ 1.639 m    ↖ 1.666 m  
↘ 1.369 m    ↙ 1.056 m

Panticosa    Moderado



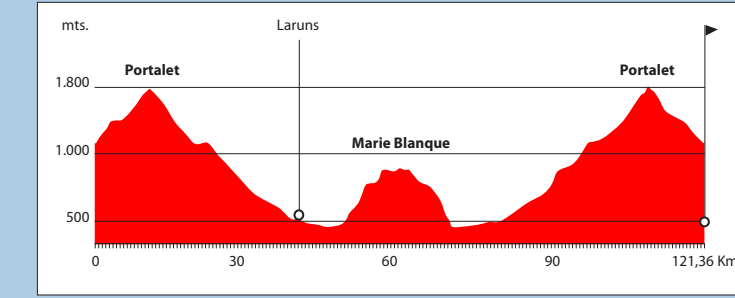
## Rutas Transfronterizas

**Ruta 11: Sallent de Gállego-Col de Marie Blanque**




→ 121,36 Km    Ida y Vuelta  
↗ 3.184 m    ↖ 1.801 m  
↘ 3.184 m    ↙ 483 m

Sallent de Gállego    Difícil

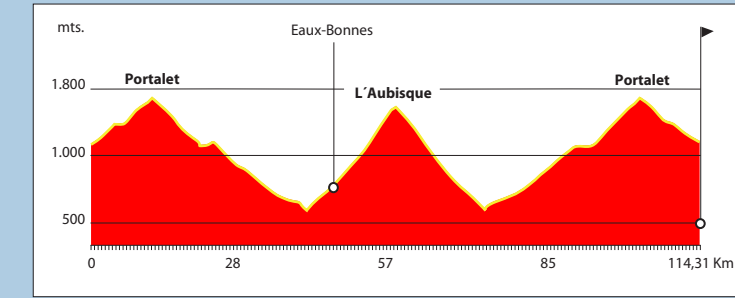


**Ruta 12: Sallent de Gállego-L'Aubisque**



→ 114,31 Km    Ida y Vuelta  
↗ 3.752 m    ↖ 1.756 m  
↘ 3.752 m    ↙ 533 m

Sallent de Gállego    Difícil

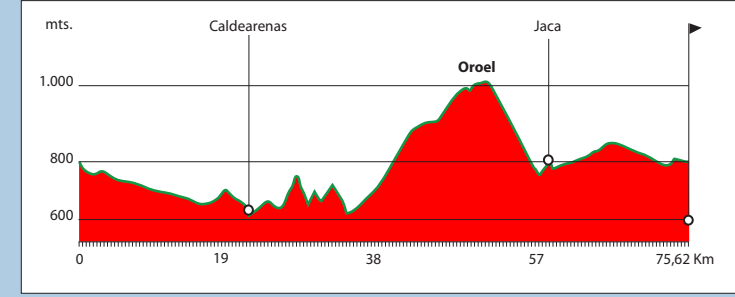


**Ruta 5: Sabiñánigo-Javierrelatre-Oroel-Sabiñánigo**



→ 75,62 Km    Circular  
↗ 841 m    ↖ 1.036 m  
↘ 841 m    ↙ 607 m

Sabiñánigo    Moderado



**Ruta 7: Biescas-San Juan de la Peña-Biescas**



→ 117,35 Km    Circular  
↗ 1.514 m    ↖ 1.247 m  
↘ 1.514 m    ↙ 673 m

Biescas    Moderado



**Ruta 6: Vuelta al Cañón de Añisclo**




→ 142,59 Km    Circular  
↗ 4.016 m    ↖ 1.403 m  
↘ 4.016 m    ↙ 464 m

Biescas    Moderado



**Ruta 8: Sabiñánigo-Jaca-Sabiñánigo**



→ 28,55 Km    Circular  
↗ 258 m    ↖ 926 m  
↘ 258 m    ↙ 926 m

Sabiñánigo    Fácil

